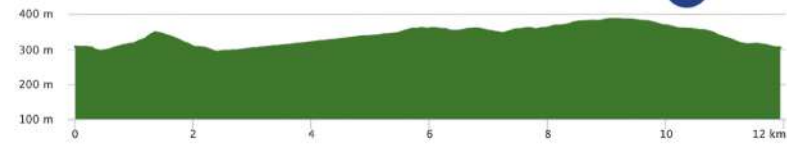


25 circuits pédestres balisés, d'une longueur cumulée de 260,5 km, numérotés de 1 à 25.

- | | | | |
|---|---|---|---|
| <p>Saint-Avold</p> <ul style="list-style-type: none"> ● 5 Steinberg 7,5 km ○ 6 Cimetièrre Américain 8,5 km ● 15 Steffelen 9,5 km ○ 17 Bleiberg 4,5 km ● 18 Forêt du Warndt 15 km <p>Quartier Dourd'hal</p> <ul style="list-style-type: none"> ○ 9 Calvaires 8,5 km ○ 10 Mare au Moine 11,5 km <p>Quartier Jeanne d'Arc</p> <ul style="list-style-type: none"> ● 3 Chêne des Sorcières 8 km | <p>Hombourg-Haut</p> <ul style="list-style-type: none"> ○ ▲ 4 Moulin à Papier 9,5 km ○ 16 Vieux Hombourg 9,5 km <p>Longeville-les-Saint-Avold</p> <ul style="list-style-type: none"> ● ▲ 24 Saint-Martin en Glandière 12,3+2,7 km <p>Porcellette</p> <ul style="list-style-type: none"> ○ 1 La Harot 8,5 km ○ 2 Kirchenberg 11,5 km ● 19 Sente du Sanglier 13,5 km ○ 21 Saint-Benoît 8 km ● 22 Artillerie Royale 15 km | <p>Machervill</p> <p>Petit-Ebersviller</p> <ul style="list-style-type: none"> ○ 7 Catherine Schilling 7 km ○ 8 Alain Christophe 7 km ○ 13 Quartiers 5,5 km <p>Folschviller</p> <ul style="list-style-type: none"> ○ 11 Découverte du Site Minier 12 km <p>Téting / Pontpierre</p> <ul style="list-style-type: none"> ● ▲ 23 Golf 16+1 km <p>Altwiller</p> <ul style="list-style-type: none"> ● ▲ 20 Pierre Tourmente 14+2 km | <p>Valmont</p> <ul style="list-style-type: none"> ○ 14 Les Fontaines 7 km <p>Lachambre</p> <ul style="list-style-type: none"> ○ 12 Panoramas 8,5 km <p>Quartier Holbach</p> <ul style="list-style-type: none"> ● 25 Val de Nied 16 km |
|---|---|---|---|

PROFIL ALTIMÉTRIQUE

Circuit n° 11 Découverte du Site Minier



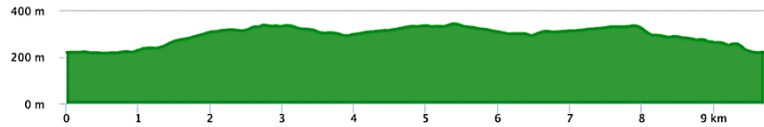
○ 12.0km

↑ 385m ↓ 179m

↓ 291m ↑ -181m

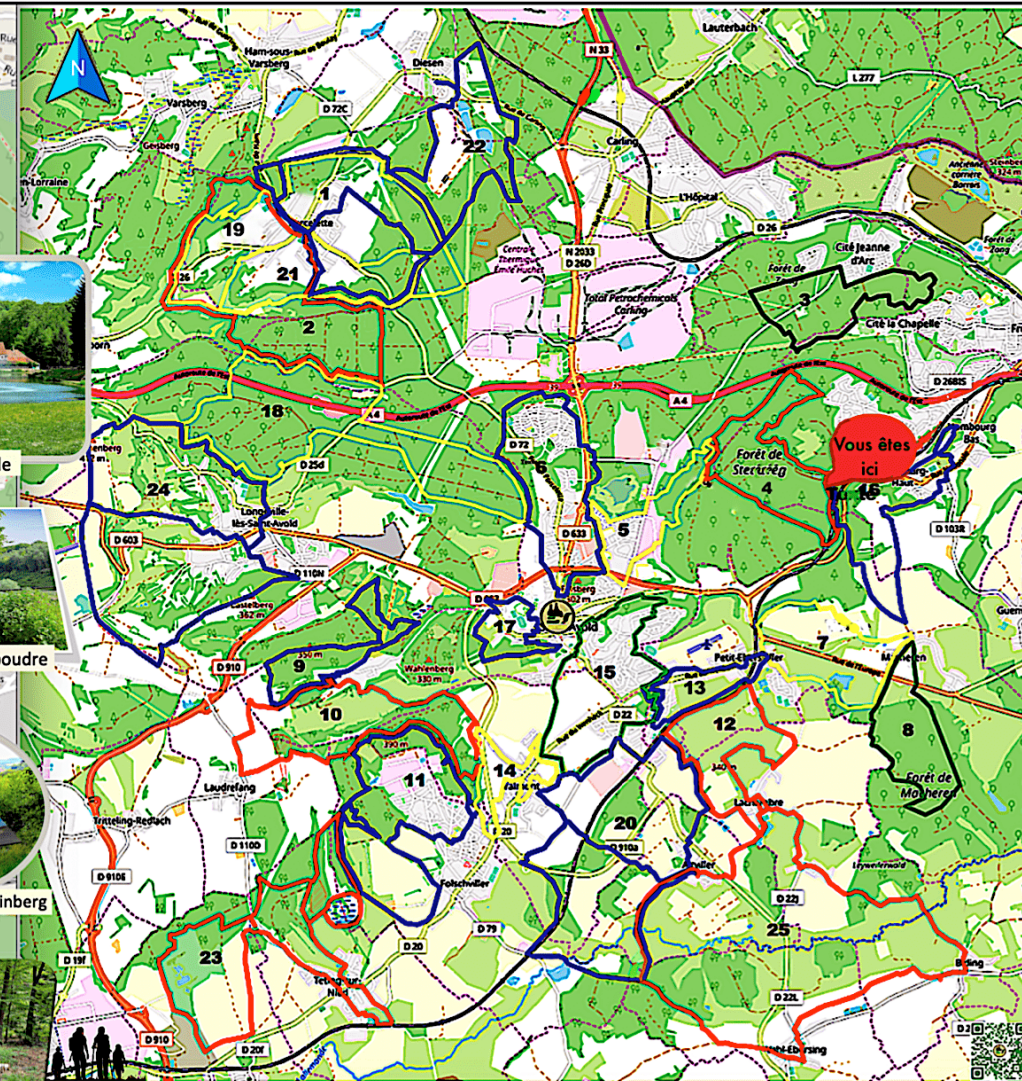
Temps estimé: 3h

PROFIL ALTIMÉTRIQUE



Circuit n° 4 Papiermühle (Moulin à papier)

- Liaison
- 9.8km
- 344m 267m
- 218m -267m
- Temps estimé 3h



Papiermühle



Ancien moulin à poudre



Rocher du Steinberg



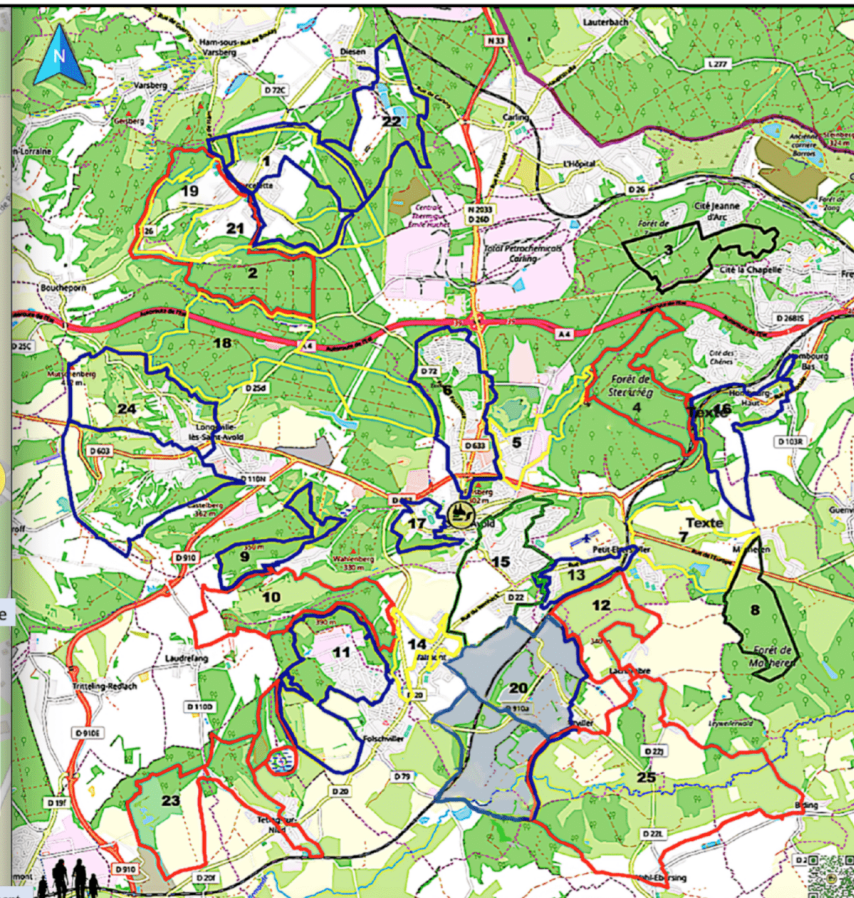
Banc des randonneurs



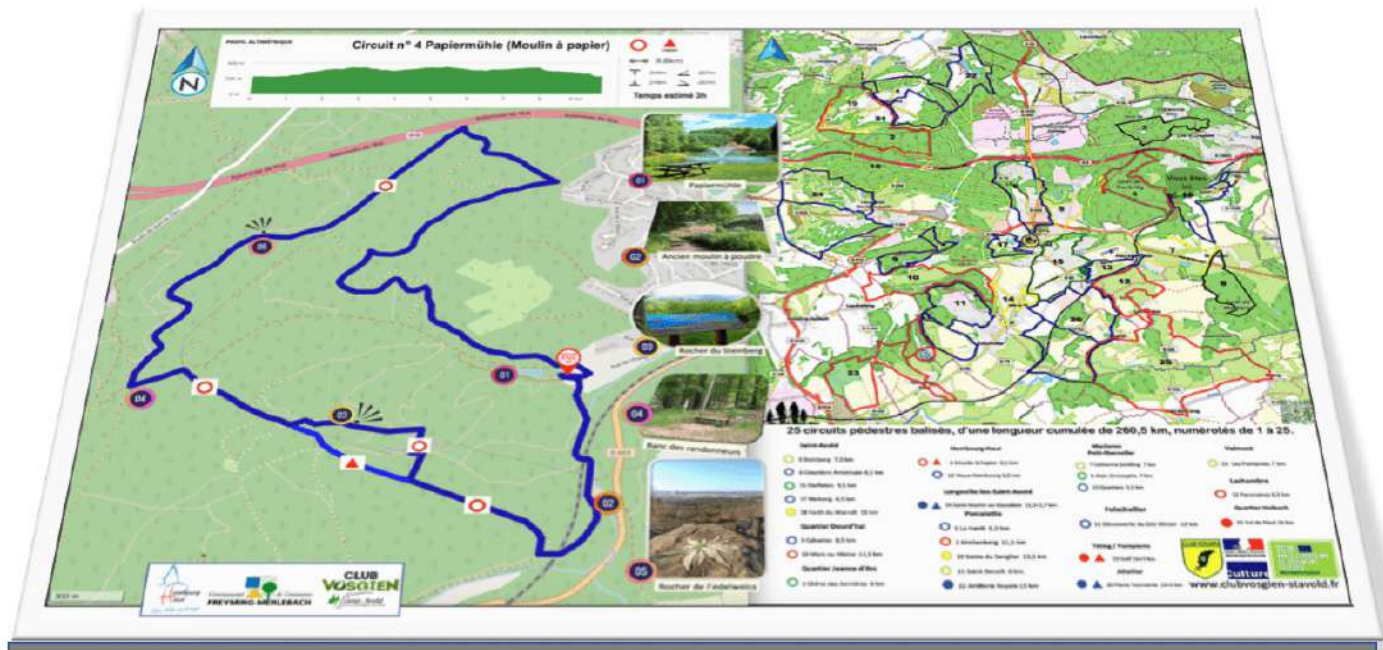
Rocher de l'edelweiss

25 circuits pédestres balisés, d'une longueur cumulée de 260,5 km, numérotés de 1 à 25.

- | | | | |
|--|--|---|--|
| <p>Saint-Avold</p> <ul style="list-style-type: none"> 5 Steinberg 7,5 km 6 Cimetière Américain 8,5 km 15 Steffelen 9,5 km 17 Bleiberg 4,5 km 18 Forêt du Warndt 15 km <p>Quartier Dourd'hal</p> <ul style="list-style-type: none"> 9 Calvaires 8,5 km 10 Mare au Moine 11,5 km <p>Quartier Jeanne d'Arc</p> <ul style="list-style-type: none"> 3 Chêne des Sorcières 8 km | <p>Hombourg-Haut</p> <ul style="list-style-type: none"> 4 Moulin à Papier 9,5 km 16 Vieux Hombourg 9,5 km <p>Longeville-les-Saint-Avold</p> <ul style="list-style-type: none"> 24 Saint-Martin en Glandière 12,3+2,7 km <p>Porcelette</p> <ul style="list-style-type: none"> 1 La Hardt 8,5 km 2 Kirchenberg 11,5 km 19 Sente du Sanglier 13,5 km 21 Saint-Benoît 8 km 22 Artillerie Royale 15 km | <p>Macheren</p> <ul style="list-style-type: none"> 7 Catherine Schilling 7 km 8 Alain Christophe 7 km 13 Quartiers 5,5 km <p>Folschviller</p> <ul style="list-style-type: none"> 11 Découverte du Site Minier 12 km <p>Tétting / Pontpierre</p> <ul style="list-style-type: none"> 23 Golf 16+1 km <p>Altville</p> <ul style="list-style-type: none"> 20 Pierre Tournaute 14+2 km | <p>Valmont</p> <ul style="list-style-type: none"> 14 Les Fontaines 7 km <p>Lachambre</p> <ul style="list-style-type: none"> 12 Panoramas 8,5 km 25 Val de Nied 16 km |
|--|--|---|--|



- | | | | |
|---|---|---|--|
| <p>Saint-Avoird</p> <ul style="list-style-type: none"> 5 Steinberg 7,5 km 6 Cimetière Américain 8,5 km 15 Steffelen 9,5 km 17 Bëlberg 4,5 km 18 Forêt du Warndt 15 km <p>Quartier Dourd'hal</p> <ul style="list-style-type: none"> 9 Calvaies 8,5 km 10 Marc au Moine 11,5 km <p>Quartier Jeanne d'Arc</p> <ul style="list-style-type: none"> 3 Chêne des Sorcières 8 km | <p>Hombourg-Haut</p> <ul style="list-style-type: none"> 4 Moulin à Papier 9,5 km 16 Vieux Hombourg 9,5 km <p>Longville-les-Saint-Avoird</p> <ul style="list-style-type: none"> 24 Saint-Martin en Glandière 12,3+2,7 km <p>Porcellette</p> <ul style="list-style-type: none"> 1 La Hardt 8,5 km 2 Kirchenberg 11,5 km 19 Sente du Sanglier 13,5 km 21 Saint-Benoît 8 km 22 Artillerie Royale 15 km | <p>Macheren</p> <ul style="list-style-type: none"> 7 Catherine Schilling 7 km 8 Alain Christophe 7 km 13 Quartiers 5,5 km <p>Folschviller</p> <ul style="list-style-type: none"> 11 Découverte du Site Minier 12 km <p>Téting / Pontpierre</p> <ul style="list-style-type: none"> 3 Golf 16+1 km <p>Altwiller</p> <ul style="list-style-type: none"> 22 Artillerie Royale 14+2 km | <p>Valmont</p> <ul style="list-style-type: none"> 14 Les Fontaines 7 km 12 Panoramas 8,5 km 25 Val de Nied 16 km <p>Lachambre</p> <ul style="list-style-type: none"> 12 Panoramas 8,5 km <p>Quartier Holbach</p> <ul style="list-style-type: none"> 25 Val de Nied 16 km |
|---|---|---|--|
- www.clubvosgien-stavold.fr



Panneau-pupitre Papiermühle Hombourg-Haut

Visuel en Dibond : plaque sandwich constituée de 2 couches aluminium et d'une couche centrale en polyéthylène : 85x60 cm environ sur support bois marine ancré à l'aide de ferrures alu sur poteaux bois.

Hauteur hors sol : 100 cm